

Бюлетин на БГД

Българско географско дружество



ISSN 2682-9894
Продължаващо издание

Брой 6, година 3, октомври 2019
Достъпен като .pdf на официалния сайт на БГД:
<http://geography.bg/publication/bulletin>

Българското географско дружество отбеляза достойно юбилейната 2018 година

*„България е част от класическите земи на Европа“
акад. Анастас Иширков*

За географската общност в България 2018 г. се превърна в период на консолидация, гордост и надежда. Причината бе отбелязването на поредица от знакови годишнини. На 19 март 2018 г. се отбелязаха 120 години откакто акад. Анастас Иширков изнесе първата лекция по география в Софийския университет, с което се полага началото на университетската география в България. На 5 април 2018 г. се навършиха 150 години от рождението на основоположника на географската наука в страната акад. Анастас Иширков, а Българското географско дружество (БГД) навърши 100 години от създаването си на 9 ноември 2018 г.

Всички тези събития демонстрираха, от една страна, повод за гордост на географите в България, а от друга – поставиха на изпитание съвременната географска общност по отношение на нейното единство и достойнство. В историята на българската нация моментите на национално единение са рядкост. Членовете на Българското географско дружество и най-вече на инициативния комитет, организирач честванията, успяха през 2018 г. да демонстрират умения за добра екипна работа и чувство за принадлежност към една истинска общност. Още от средата 2017 г. УС на Българското географско дружество иницира поредица от работни срещи, които да положат основите на юбилейните чествания. Още тогава бяха утвърдени и юбилейните логотипове – на английски и на български език (фиг. 1).

Мащабът на честванията и дейностите покрай тях са без аналог за българската география в най-новата ни история.

Те получиха широк медиен и обществен отзвук. В рамките на 2018 г. бяха организирани:

- Откриване на паметна плоча в сградата на Ректората на СУ „Св. Климент Охридски“ на 4 април в чест на 150-годишнината от рождението на академик



Фигура 1. Юбилейните логотипове на Българско географско дружество.

Анастас Иширков и 120 години от първата лекция по география (сн. 1 и 2);

- Юбилейна научна сесия на 4 април в аулата на СУ „Св. Климент Охридски“ в чест на 150-та годишнина от рождението на акад. Анастас Иширков (сн. 3, 4 и 5);

- Валидиране на юбилейна пощенска карта на „Български пощи“ 4 април в чест на 150-годишнината на акад. Анастас Иширков (сн. 6 и 7);

- Полагане на цветя пред бюст-паметника на акад. Анастас Иширков на 4 април в ГГФ на СУ „Св. Климент Охридски“ (сн. 8);

- Изработване и откриване на документална фотоизложба в СУ „Св. Климент Охридски“, посветена на 150-годишнината от рождението на акад. Анастас Иширков на 11 април (сн. 9);

- Тържествено честване на 150-та годишнина от рождението на акад. Анастас Иширков в с. Професор Иширково на 17 април (сн. 10 и 11);

- Издаване на книгата „Непознатият и неразпознатият Анастас Иширков“ на доц. д-р Пело Михайлов. Премиерата на книгата се състоя по време на честванията в с. Анастас Иширково на 17 април (сн. 12), а на 16 май бе представена и в гр. Пловдив;

- Издаване на книгата „Задача и съдържание на днешната географическа наука“ на акад. Анастас Иширков;

- Издаване автобиографията на акад. Анастас Иширков;

- Изработване и откриване на документална фотоизложба в СУ „Св. Климент Охридски, посветена на 100-годишнината от основаването на БГД;

- Организиране и откриване на документална архивна изложба в Университетска библиотека на СУ „Св. Климент Охридски“ по повод 150 години от рождението на акад. Анастас Иширков и 55 години самостоятелен Геолого-географски факултет на 17 април;

- Посвещаване на Българския географски фестивал – Русе 2018, 21-22 април на 150-годишнината от рождението на акад. Анастас Иширков и 100-годишнината от основаването на БГД;

- Презентация „България – география на свободата“ на доц. Георги Бърдаров, представена на Българския географски фестивал – Русе 2018 на 21 април и на Софийския фестивал на науката 2018 на 13 май;

- Организиране на „Географски редактон“ в Уикипедия на български език – кампания за обогатяване на географското съдържание на Уикипедия на български език и селекция на статията „Анастас Иширков“ за избрана статия, т.е. призната за еталон на пълна енциклопедична информация. Кампанията продължи през цялата 2018 година;

- Представяне на документалните фотоизложби в Пловдив на 11 септември, Стара Загора и Шумен (сн. 13 и 14);

- Провеждане на международна научна конференция „Smart Geography“ в София, 2-4 ноември под патронажа на президента на Република България - Румен Радев, в която участваха повече от 150 души от 21 държави (фиг. 2, сн. 15 и 16). 150 са и годините, навършили се от рождението на акад. Иширков през 2018 г. Мащабът на конференцията е без аналог за съвременната географска общност у нас, чиято подготовка обедини повече от 60 души: 3 председатели, 17 членове на организационния комитет, 11 помощници и доброволци, 33 членове на международния програмен комитет.

- Поставяне на паметна плоча на 4 ноември по случай 100 години Българско географско дружество в сградата на Софийския университет (сн. 17);

- Прожекция на 5 ноември в СУ „Св. Климент Охридски“ на филма „Преходи“, заснет през 2005 г. от проф. д-р Роберт Бек (САЩ) (сн. 18);

- Възстановяване на списанието „Известия на Българското географско дружество“. На 13 ноември бе публикуван том 39, посветен на 60-годишнината на проф. Антон Попов (фиг. 3);

- Провеждане на семинар с бизнес вечеря на тема „Посоки за укрепване на сътрудничеството между Република Корея и Република България в областта на географията и картографията“, организиран от Българска картографска асоциация и Българско географско дружество по случай 100-годишнината от основаването на Дружеството (сн. 19). Семинарът се проведе на 21 ноември;

- Изработка на поредица от сувенири, посветени на 100-годишнината на БГД: тениски, шапки, календари, вино и др.;

- В рамките на 2018 г. на акад. Анастас Иширков и БГД бяха посветени редица други издания, публикации и събития (сн. 20).



Снимка 1. Откриване на паметна плоча в чест на акад. Анастас Иширков пред 252 аудитория в Ректората на Софийския университет. Плочата откриха (от ляво на дясно): доц. д-р Георги Железов, д-р Димитър Атанасов, доц. д-р Климент Найденов, проф. д-р Марияна Николова, доц. д-р Стоян Негков, доц. д-р Георги Бърдаров, гл. ас. д-р Димитър Желев.



Снимка 2. Новата паметна плоча пред 252 аудитория в Ректората на Софийския университет.



Снимка 3. Доц. д-р Георги Бърдаров, зам.-декан на Геолого-географския факултет на СУ „Св. Климент Охридски“ приветства участниците в юбилейната научна сесия.



Снимка 4. Доц. д-р Стоян Негков, председател на Българското географско дружество (2014 – 2018), приветства участниците в юбилейната научна сесия.



Снимка 5. Проф. Марияна Николова (Национален институт по геофизика, геодезия и география на Българската академия на науките) приветства участниците в юбилейната научна сесия.



Снимка 8. Венец от студентите и преподавателите в ГГФ.



Снимка 6. Пощенска карта в чест на акад. Анастас Иширков и Българското географско дружество.



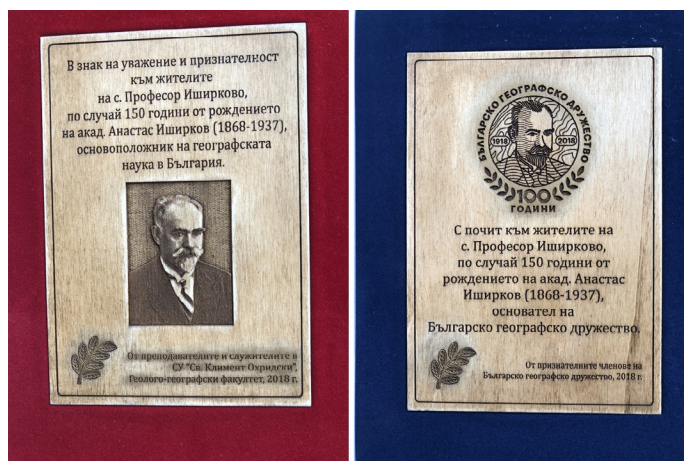
Снимка 9. Откриване на документалната фотоизложба.



Снимка 7. Валидиране на пощенската карта в чест на акад. Анастас Иширков и Българското географско дружество.



Снимка 10. Приветствие от доц. Климент Найденов, председател на Българското географско дружество (от ноември 2018 г.) на тържеството в с. Професор Иширково.




Снимка 11. Плакети, връчени на кмета на с. Професор Иширково по случай 150 години от рождението на акад. Иширков (1868-1937) - основоположник на географската наука в България (ляво) и основател на Българското географско дружество (дясно).



Снимка 12. За спомен от автора Пело Михайлов.



Снимка 15. Участници в международната научна конференция "Smart Geography".



Снимка 13. Покана за документална фотоизложба в Пловдив.




Снимка 16. Участниците в международната конференция "Smart Geography".




Снимка 14. Откриване на изложбата в Шумен от проф. д-р Светла Станкова (ръководител на катедра „География, регионално развитие и туризъм“ при ШУ „Епископ Константин Преславски“ и доц. д-р Климент Наїденов (председател на БГД).



Снимка 17. Доц. д-р Стоян Недков и доц. д-р Климент Наїденов на откриването на паметната плоча пред 289 аудитория.




Фигура 2. Банер на юбилейната международна конференция "Smart Geography".



Снимка 18. На прожекцията присъстваха преподаватели от СУ-ГГФ със студенти от спец. „Регионално развитие и политика“, учени от БАН – НИГГ и членове на БГД.



Снимка 18. Лекторите на семинара (от ляво на дясно): г-р Ким Йонг-хун, педагогически факултет, специалност География, Korea National University of Education, проф. г-р Сонг Хо-юл, председател на Корейската картографска асоциация, проф. г-р Теменушка Бандрова (Българска картографска асоциация), доц. г-р Климент Найденов (Българско географско дружество).



Фигура 3. Корицата на възстановеното издание „Известия на БГД“, посветено на 60 годишнината на проф. г-р Антон Попов.


“Бюлетин на БГД” се издава с цел разпространението на полезна информация сред географската общност на България. В него могат да се публикуват: новини за отминали или предстоящи събития; постижения на ученици, студенти, учени; съобщения за нови книги; обяви; покани за конференции, уъркшопи, лекции и др. Материали за публикуване изпращайте на адрес: gzhelzevov@abv.bg
 Редактор: доц. г-р Георги Железов
 Дизайн и предпечатна подготовка: Христина Проданова

Състав на Управителния съвет на БГД (мандат 2018-2022):
 Председател: доц. г-р Климент Найденов
 Зам.-председател: проф. г-р Марияна Николова
 Членове: доц. г-р Георги Бърдаров
 доц. г-р Георги Железов
 г-р Димитър Атанасов
 доц. г-р Димитър Симеонов
 доц. г-р Стелян Димитров
 Секретар: Десислава Полеганова

Как да се свърже с БГД?

Адрес: гр. София 1504, район „Средец“, бул. Цар Освободител № 15, СУ „Св. Климент Охридски“, северно крило, Геолого-географски факултет
 Ел. поща: office.bgs@geography.bg
 Уеб сайт: www.geography.bg

Географски изследвания
 Първите сведения за географски наблюдения и описания на територията на България са от началото на XIX век. Те са свързани с името на френския географ и геолог Ами Бюе, който неколкотократно посещава Мизия, Македония и Тракия. Неодит Рипски изработва първия у нас глобус. Интересни географски бележки се откриват в книгата на австро-унгарския учен Феликс Каниц, наречена „Дунавска България и Балканът“. Географията започва да се изучава за пръв път в Софийския университет през 1898 г. Първи професор по география е Анастас Иширков. През XX век започва бързото развитие на географските изследвания. През 1918 г. е създадено Българското географско дружество.
 Сред най-известните географи са Жеко Радев, Иван Батаклиев, Димитър Яранов, Анастас Бешков и др. И днес специалисти географи работят по редица въпроси, свързани с природата, населението, стопанството и екологичните проблеми на страната.



Снимка 19. Учебно съдържание за акад. Анастас Иширков и Българското географско дружество в учебник по География и икономика за 7. клас на издателство „Булвест 2000“.

Случилото се през 2018 г. може да се отъждестви като успех за географската общност в България. То е категорично ясен индикатор, че Българското географско дружество функционално обединява географите около своята организационна кауза и просветителска дейност, защото „дела трябват, а не думи!“. Организацията си поставя ясни цели и постига конкретни резултати, които допринасят за утвърждаването на обществения образ на географията и популяризирането на географската професия в страната.

Успешното отбелязване на годишнините е достоен акт от страна на съвременното поколение георафи в памет на първопроходците на нашата наука и с почит към делата им. Същевременно мащабните събития от изминалата година загатнаха за потенциала и възможностите, които Българското географско дружество има за работа в международен и национален план по отношение на научни, образователни и културни форуми.

Автори:
 гл. ас. г-р Димитър Желев, доц. г-р Климент Найденов, Софийски университет „Св. Климент Охридски“;
 за контакт: dimitar@geograf.bg, kl.naydenov@gmail.com.

Настоящият материал е допълнено издание на публикацията в бр. 3 на е-списание „Географ“ от 2018 г.

Как да стана член на БГД?

Съгласно Чл.25. от Устава, членовете на Българското географско дружество биват редовни, асоциирани и почетни. Членове могат да бъдат физически и юридически лица, които споделят целите на Дружеството, задължават се да спазват Устава и вътрешните правила заплащат членски внос. Съгласно Чл.26 Членовете на Сдружението се приемат от Управителния съвет въз основа на подадено писмено заявление за членство. Заявленията за членство могат да се изпращат на адреса на Дружеството или на ел. адрес: office.bgs@geography.bg. Размерът на членския внос е както следва: за редовни членове, физически лица – 15 лв.; ученици и студенти - 5 лв.; юридически лица – 100 лв.; асоциирани членове – 30 лв. Членският внос може да се плаща по банков път или в брой.

Банкова сметка: УниКредит Булбанк
 Адрес: София 1000, пл. „Света Неделя“ №7
 BIC: UNCRBGSF IBAN: BG56UNCR70001521848843
 Номер на сметка: 70001521848843

Клубове на БГД в страната:

- Благоевград, ЮЗУ “Неофит Рилски”
- Велико Търново, ВТУ “Св. св. Кирил и Методий”
- Шумен, ШУ “Еп. Константин Преславски”

