

Бюлетин на БГД

Българско географско дружество



ISSN 2682-9894

Продължаващо издание

Брой 9, година 5, декември 2021

Достъпен като .pdf на официалния сайт на БГД:

<http://geography.bg/publication/bulletin>

Съдържание:

1. Юбилеи и годишнини

Симеон Идакиев навърши 80 години

2. Кои бяха географските събития на 2021?

Научни:

- България отбелязва Световния ГИС ден...
- Четвърта научна конференция с международно участие „География, регионално развитие и туризъм“, ...
- Предконгресен семинар, организиран от Международния географски съюз, 12-14 август 2021, гр. Варна
- Семинар за Деня на Черно море
- Студентска научна конференция „XI Мартенски студентски четения“
- Международна научна конференция „Туризмът и глобалните кризи“
- Международна интердисциплинарна конференция за докторанти и млади учени в рамките на проекта Transform4Europe, ...
- Научна конференция „География и регионално развитие“, Созопол, септември – 2021 г.
- Национална научна конференция „Добруджанската епопея, Първата световна война и България през 1916–1918“, 10 септ. 2021 г.
- XXI Летен семинар на тема „Проучване на сценариите за възстановяване след COVID...“
- Конференция на EUROGEO

Научно-популярни:

- Международна година на пещерите и карста 2021
- Ищирковите дни през 2021 г.

3. Какви постижения реализира географското образование през 2021?

Постигания/ Награди:

- 4 медала за България на 17-та Международна олимпиада по география (iGeo)

Дейности:

- Въвеждащо обучение по програма „ГИС в училище“
- Стартира първият национален образователен курс „Дигитални истории от училището и...“
- Изложба „130 години от рождението на професор Иван Батаклиев“ в Пазарджик
- Фотоконкурс „Любим географски спомен“ ФСС към ГГФ
- БЪЛГАРСКИ ГЕОГРАФСКИ ОНЛАЙН ФЕСТИВАЛ
- Географско участие в Софийския фестивал на науката
- Демонстрация по проекта Топомет пред ученици в Лом

4. Какви постижения реализираха колегите ни през 2021?

- Георги Бърдаров – носител на Европейската награда за литература

5. Какви географски заглавия бяха издадени през 2021?

Периодика:

- Journal of the Bulgarian Geographical Society - vol. 44 и 45
- Е-списание „Географ“ - бр. 5, 2020-2021г.
- Проблеми на географията - книга 1 и 2, 2021г.
- Годишник на СУ, ГГФ, кн. 2 География, том 112

Книги, монографии, сборници:

- „Океанска приказка“ - В. Караджов
- „Антропогенни туристически ресурси на България“ - В. Василева, Д. Кабакчиева и С. Сабриева
- „Медицинската география - постижения и надежди“ - Н. Веселинова
- „Биогеография и природен капитал на България“ - А. Асенов
- „Уранодобивът в поречието на река Места, последици върху околната среда и здравето на човека“ - Н. Николова
- „География на международния туризъм“ - В. Василева

6. Какво ново около БГД?

- Общо събрание на Българското географско дружество
- НПО Портал: БГД и обществената значимост на географията
- „Известия на Българското географско дружество“ с нова визия, уебсайт, два публикувани броя на английски език и пълна колекция сканирани броеве от 1933 г. до днес
- Българско географско дружество отличи млади географи
- Българското географско дружество обявява прием на стажанти по проект „Студентски практики – Фаза 2“ на МОН
- Образователен курс „Практически умения за разработване на научна статия“
- Българското географско дружество издаде първия студентски сборник с доклади в България
- Среца между представители на БГД и Македонското географско дружество
- В БГД започнаха стажанти по проект „Студентски практики – Фаза 2“ на МОН

7. Предстоящи събития през 2022:

- Международен конкурс „Карст под защита - дар за поколенията“
- Национална конференция на БГД, 13-15 септември 2022

8. В памет на ...

- Спасимир Пилев

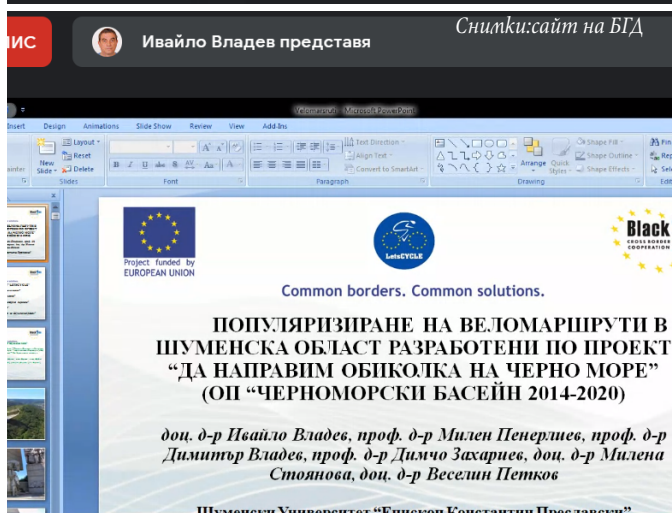
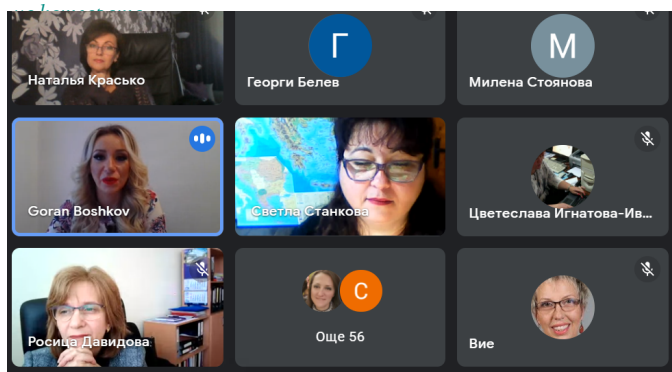
9. Обяви и съобщения

- Стажантски програми в Германия за магистри и докторанти
- Ново списание на ШУ

Четвърта научна конференция с международно участие „География, регионално развитие и туризъм“, организирана от ШУ

Катедра „География, регионално развитие и туризъм“ при Факултета по природни науки на Шуменския университет „Епископ Константин Преславски“ бе организатор на Четвъртата научна конференция с международно участие „География, регионално развитие и туризъм“, която се проведе в периода 3-5 декември 2021 г. Конференцията бе посветена на 30 години от възстановяването на обучението по география в Шуменския университет и 50-годишнината на висшето училище. Събитието имаше за цел да: открие актуалните проблеми и водещите тенденции в дискутираните области; популяризира и обсъди научните резултати и постижения на български и чуждестранни учени и проекцията им в световните практики; утвърди и разшири международното научно академично сътрудничество.

Конференцията бе разделена на няколко секции: секция „Актуални аспекти на регионалните изследвания“ с модератори проф. Светла Станкова и доц. Милена Стоянова; секция „Природна география“ с модератори проф. Димитър Владев и Стефка Христова; секция „Туризъм“ с модератори доц. Дора Кабакчиева и доц. Ваня Василева; секция „Географско образование“ с модератори доц. Росица Владева и Гергана Христова; секция „Обществена география и регионално развитие“ с модератори проф. Милен Пенерлиев и доц. Веселин Петков; и не на последно място – студентска и ученическа секция с модератори проф. Светла Станкова и Стефка Христова. *Източник: сайт на БГД и фейсбук страницата*



Предконгресен семинар, организиран от Международния географски съюз, 12-14 август 2021, гр. Варна

Между 12 и 14 август в гр. Варна (България) се проведе PRE-IGU CONGRESS SEMINAR, организиран от Commissions for Local and Regional Development, Land Use and Land Cover Change at the International Geographical Union (IGU) и Национална научна програма „Опазване на околната среда и намаляване на риска от неблагоприятни явления и природни бедствия“. Семинарът бе предхождано събитие на 34-тия Международен географски конгрес, който се проведе онлайн в Истанбул, Турция в периода 17-21 август.

В предконгресния семинар взеха участие общо 42 учени от България, Румъния, Полша, Германия, Украйна, Словения, Израел и Перу. Бяха изнесени 24 презентации и представени 7 постера. Докладите бяха публикувани в сборник от издателство „Аз-Буки“ и са достъпни онлайн в сайта на ННП



Семинар за Деня на Черно море

Центърът по природни науки към Шуменския университет „Епископ Константин Преславски“ организира научен семинар на тема „Крайбрежни ландшафти на езерото Байкал и оценка на тяхното функциониране“. Лектор на събитието бе доц. д-р Светлана Солодянкина от Географския институт на Руската академия на науките – град Иркутск. Тя работи и преподава в областта на науките за Земята (Физическа география), геоинформационен анализ,

картографиране и статистически анализ.

Презентацията бе посветена на Международния ден на Черно море – 31 октомври. На тази дата през 1996 година е подписан Стратегическият план за Черно море, когато правителствата на черноморските държави приемат, че замърсяването на общото ни море създава рискове за всички гранични страни. *Източник: Фейсбук страница на катедра „География, регионално развитие и туризъм“*

Студентска научна конференция „XI Мартенски студентски четения“

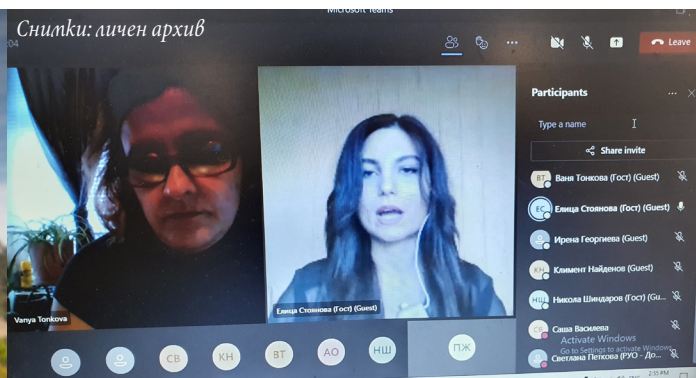
На 26 март 2021 г. се проведе Студентската научна конференция „XI Мартенски студентски четения“, която бе организирана от Исторически факултет във Великотърновски университет „Св. св. Кирил и Методий“.

Програмата на конференцията бе разделена на няколко секции: Археология, антична и средновековна история; Средновековна история на България; Философия, богословие и църковни изкуства; Нова и съвременна история на България; Обща история XVII-XIX в.; Българско възраждане; Обща история XX-XXI в.

В панела „Нова и съвременна история на България“ участие взе Елица Стоянова, студентка в 3-ти курс, специалност „География“ в Геолого-географски факултет в Софийски университет „Св. Климент Охридски“, редовен член на БГД. Тя представи доклад на тема „От Залцбург до Крайова – рефлексии в българските медии“. Нейни научни ръководители са доц. д-р Климент Найденов и гл. ас. д-р Надежда Жечкова от Геолого-географски факултет в Софийския университет.

Статиите от конференцията ще бъдат издадени в сборник.

Автор: Е. Стоянова



Международна научна конференция: „Туризмът и глобалните кризи“

На 21 април 2021 г. се състоя международна научна конференция „Туризмът и глобалните кризи“, организирана от катедра „Туризм“ при Стопански факултет на Великотърновския университет „Св. св. Кирил и Методий“. Конференцията събра 160 участници от 22 държави. Организацията на научния форум отнема почти половин година на организационния комитет и предвид създамата се ситуация на глобална пандемия, той се проведе онлайн.

От гледна точка на организацията на проявата, бяха обособени 5 работни сесии с четири работни езика - български, английски, руски и испански. Членове на организационния комитет на конференцията бяха модераторите на сесиите - доц. д-р Десислава Вараджакова (НИГГГ-БАН и ВТУ), ас. д-р Олга Манчева-Али, ас. Надежда Костадинова, ас. д-р Жанина Стоянова и Марина Райкова (НИГГГ-БАН), а в цялостната организация на събитието се включи и Мария Велкова, организатор дейности на катедрата.

Дискутирани бяха множество актуални въпроси: влиянието на Ковид епидемията върху сектора, устойчивост на туристическия продукт в различните му направления; отчитане въздействията, нанесени от свръхтуризма и масовия туризъм; темите за мениджмънта и репутацията на дестинациите; значението и развитието на културен, етнически, пециерен, екологичен и други специализирани видове туризъм; обучението на кадрите в туризма в дигитална среда и др.

Сборникът с докладите е публикуван на [вебстраницата на конференцията](#) и надхвърля 1000 страници.

Автор: Д. Вараджакова



Международна интердисциплинарна конференция за докторанти и млади учени в рамките на проекта “Transform4Europe” - 8-9.12.2021 г.

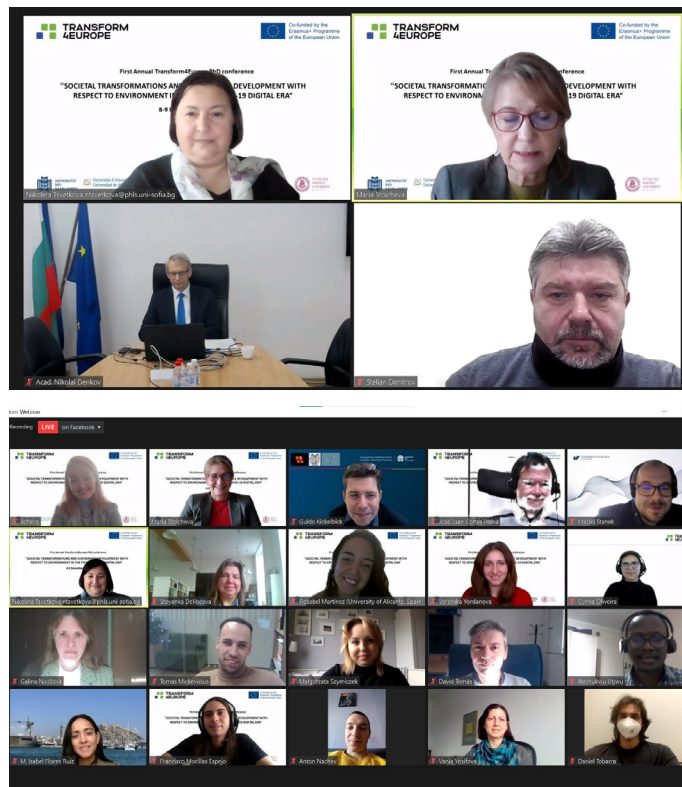
Първата международна интердисциплинарна конференция за докторанти и млади учени в рамките на проекта Transform4Europe - “SOCIAL TRANSFORMATIONS AND SUSTAINABLE DEVELOPMENT WITH RESPECT TO ENVIRONMENT IN THE POST COVID-19 DIGITAL ERA” се проведе на 8 и 9 декември 2021 г. в онлайн среда.

Организатор на събитието за докторанти и млади учени бе Софийски университет „Св. Климент Охридски“. България беше символичен домакин на конференцията, която поради COVID-19 обстановката, не можа да се проведе присъствено в Алма Матер. Студенти, докторанти и преподаватели (членове на БГД) от Геолого-географския факултет взеха активно участие в организацията на мащабното събитие.

Конференцията бе открита с встъпителна реч на министъра на образованието – акад. Николай Денков, а в рамките на двата дена публиката присъства на 12 пленарни лекции и на 61 докторантски презентации в общо 16 сесии с представители на повече от 10 държави от 3 континента. Алиансът „Трансформация за Европа (Transform4Europe)“ включва седем европейски университета: Университета на Саарланд (Германия), Университета в Аликанте (Испания), Естонската художествена академия, Университета на Силезия в Катовице (Полша), Софийския университет „Св. Климент Охридски“ (България), Университета в Триест (Италия) и Университета „Витаутас Магнус“ в Каунас (Литва), които обединяват усилия за създаване на устойчив модел на Европейски университет със съвместно ръководство и структури на обслужване.

Повече информация за инициативата, както и за предстоящи събития в рамките на Алианса, ще намерите на [сайта на проекта](#) и в [социалните мрежи](#).

Автор: А. Сетерджиева



Научна конференция „География и регионално развитие“ – Созопол, септември 2021 г.

На 17, 18 и 19 септември 2021 г. в гр. Созопол се проведе традиционната научна конференция „География и регионално развитие“, организирана от Фондация „ЛОПС“. За 19-та поредна година млади учени и докторанти от различни направления на географската наука имаха възможността да представят своите разработки на конференцията. Модератор на събитието бе председателят на Българското географско дружество и декан на Геолого-географски факултет на СУ „Св. Климент Охридски“ доц. д-р Климент Найденов (понастоящем професор). Представени бяха над 25

доклада.

Особен интерес у участниците предизвикаха докладите „Известия на Българското географско дружество: нова визия и перспективи“, който бе представен от Христина Проданова, и „Почвозащитни мероприятия за опазване на почвите от ветрова ерозия“ на Август Стенчич. Всички доклади са публикувани в пълноцветен сборник от конференцията „География и регионално развитие“, ISSN 1313-4698. Сборникът е наличен и онлайн в [уебсайта на Фондация „ЛОПС“](#).

Автор: Е. Стоянова



Снимки: личен архив

Национална научна конференция „Добруджанската епопея, Първата световна война и България през 1916–1918“

На 9 и 10 септември 2021 година в градовете Тутракан и Добрич се проведе Националната научна конференция „Добруджанската епопея, Първата световна война и България през 1916–1918“ под Патронажа на президента на Република България. Конференцията бе посветена на 105-тата годишнина от боевете при Добруджа и участието на България в Първата световна война.

В панела на конференцията, който се проведе на 10 септември в град Добрич, участие взеха председателят на Българското географско дружество и декан на Геолого-географски факултет в Софийския университет – доц. д-р Климент Найденов, университетският преподавател в Исторически факултет в Софийския университет – гл.ас. д-р Владимир Станев, и студентката в 3-ти курс, специалност

„География“ в Геолого-географски факултет в Софийския университет и редовен член на БГД – Елица Стоянова. Те представиха доклад на тема „Защитата на националната кауза: проф. Анастас Иширков за Добруджа през Първата световна война“.

Автор: Е. Стоянова



XXI Летен семинар на тема „Проучване на сценариите за възстановяване след COVID пандемията за Централна и Югоизточна Европа“

Между 6 и 10 септември 2021 година в Албена се проведе XXI Летен семинар на тема „Проучване на сценариите за възстановяване след COVID пандемията за Централна и Югоизточна Европа“ (XXI Summer Seminar “Exploring Post-COVID Recovery Scenarios for Central and South-Eastern Europe”_Seminar Agenda, Contact List and Info Pack).

Участие в този международен форум взе университетският преподавател в Геолого-географски факултет на Софийския университет и отговорник ресор „Международни дейности“ към Изпълнителното бюро на БГД

– гл.ас. д-р Калоян Цветков.

Обект на дискусия в семинара са били социално-икономическите проблеми и предизвикателства, които пандемията от COVID е създавала в Централна и Югоизточна Европа, както и политиките за справяне с тях. Участниците във форума са от седем националности и са представители на академичната общност, дипломатически институти, министерства, както и на неправителствения сектор.


Автор: К. Цветков



Снимки: личен архив



Конференция на EUROGEO



На 22 и 23 април 2021 се състоя в Магрид, Испания, виртуалната международната географска конференция.

Конференцията бе организирана от Факултета по География и История на Университета за дистанционно обучение UNED, който е най-големият държавен университет в Испания и наброява над 160 000 студенти от почти всички специалности.

Целите на конференцията бяха да се даде отговор на въпросите свързани с приноса на географията за постигане на целите за устойчиво развитие, използването на технологии и отворени данни за постигане на тези цели, а също и да се разберат проблемите и еко-социалните предизвикателства, пред които сме изправени в ситуацията на глобалната промяна.

Участваха колеги от повече от 12 европейски страни както и от страни извън Европа като Израел, Южна Корея, Япония и др. Бяха раздадени и стипендии за млади учени, за да

могат да участват в конференцията.

На [сайта на конференцията](#) могат да се видят докладите от нея, както и представените постери свързани с 17-те цели на устойчиво развитие.



Conference Schedule



Автор: Р. Коручев

SUSTAINABLE DEVELOPMENT GOALS FOR ALL ANNUAL EUROGEO CONFERENCE, UNED, MADRID 22-23 APRIL 2021

Time table	Thursday 22 nd April
9:00-10:00	Welcome ceremony (Main Room) The open Conference will start immediately the welcome ceremony finishes.
10:00-11:00	Open Conference (Main Room) "Geography: Origin of the Complexity of the Food System" by Dr. Yvonne Colomer Xena, Chair of Studies UNESCO-UNED-Tripalensis (Presenter: Dr. Rosa María Martín Aranda, UNED Vice-rector of Research)
11:00-11:30	Tea-coffee break and posters exhibition gallery visit
11:30-12:30	Keynote presentation (Main Room) "Shaping the Future of Quality Education in Geography" by Dr. Julia María González Ferreras, President of Education for an Interdependent World, Brussels, (Presenter: Dr. Gerry O'Reilly, Dublin City University)
12:30-14:00	Panel session 1, Part I (Room A) Geography, Memory and the SDGs: Places of Memory and Legacies – in an Age of Insecurities and Globalization (Chair: Dr. Gerry O'Reilly, DCU) Parallel sessions A (Room B, C, D, E, F), paper presentations
14:00-15:00	Lunch and posters exhibition gallery visit
15:00-16:30	Panel session 1, Part II (Room A) Geography, Memory and the SDGs: Places of Memory and Legacies – in an Age of Insecurities and Globalization (Chair: Dr. Gerry O'Reilly, DCU) Parallel sessions B (Room B, C, D, E, F) paper presentations
16:30-17:00	Tea-coffee break and posters exhibition gallery visit
17:00-19:00	Annual Meeting (Main Room) EUROGEO 2021 (Chair: Dr. Rafael de Miguel, President of EUROGEO) EUROGEO Projects (Chair: Karl Dörmel, Vice-President of EUROGEO, EUROGEO Projects)

Time table	Friday 23 rd April
9:00-10:30	Copernicus Seminar, RUS, (Room B), Part I. Deforestation mapping Workshop 1 (Room A) "Open Educational Resources of Geography of the National Geographic Institute" by Celia Sevilla and Ana Velasco (IGN) Parallel sessions C (Room C, D & E), paper presentations
10:30-11:30	Keynote presentation (Main Room) "SIGs in the Classroom: GIS Learning Resources and Data" by Dr. Michael Gaidt, FSN & James H University, (Presenter: Dr. Rafael de Miguel, President of EUROGEO)
11:30-12:00	Tea-coffee break and posters exhibition gallery visit
12:00-13:30	Panel session 2, (Room A) Geographical Naming as Critical Content in Geography Education" (Chairs: Dr. Joseph Stollman, WMU & Dr. Nina Scholten, Hamburg Univ.) Copernicus Seminar, RUS, (Room B), Part II. Flood mapping Parallel sessions D (Room C, D & E)
13:30-14:30	Lunch and posters exhibition gallery visit
14:30-16:00	Panel session 4, (Room A) "Digital Humanities: Needs and Perspectives" (Chair: Dr. Marta Pagiak, NTUA & Margarita Azzari, Univ. Firenze) Parallel sessions E (Room C, D & E), paper presentations
16:00-16:30	Tea-coffee break and posters exhibition gallery visit
16:30-18:00	Workshop 2 (Room A) "Digital Devices in the Primary Geography Classroom" by Dr. Daniela Schmeck (University of Cologne) Parallel sessions F (Room C, D & E), paper presentations
18:00-18:30	Closing ceremony (Main Room)

All sessions are in CET time. The Main Room plenary sessions and most Room A sessions will be recorded and published online on Canal UNED. All abstracts and posters will be published in an ISBN pdf after the Conference.

научно-популярни

Международна година на пещерите и карста 2021

Нашата планета има уникален природен феномен – карстът. Той формира около 20% от земната повърхност и осигурява до 13% от питейната вода в света. С карста са свързани и едни от най-атрактивните туристически обекти – пещерите. Всяка година те се посещават от над 150 милиона туристи, осигурявайки важна подкрепа на много национални икономики. В пещерите се съхраняват най-пълните палеоклиматични и палеогеографски записи, което ги прави решаващи за моделирането на съвременните глобални промени. Поради своята специфика карстовите територии са едни от най-уязвимите на природни и антропогенни въздействия. Въпреки това карстът продължава да бъде слабо познат на съвременното човешко общество, поради което повечето правителства по света пренебрежават неговото значение, както и ролята му в глобалните промени. Тази ситуация е много притеснителна и в световен мащаб вече се осъзнава необходимостта от по-ефективно разбиране и управление на карстовите територии, което е тясно свързано с популяризиране спецификата на карста.

Карстът в България обхваща ¼ от територията на страната и е уникален със своето разнообразие, но също е terra incognita за българското общество и за държавните институции. А това създава редица проблеми при стопанисването и управлението на карстовите територии, особено на фона на значителните социално-икономически и природни промени през последните десетилетия. С цел по-широко популяризиране на спецификата на карста, вкл. и чрез образователната система, Експерименталната лаборатория по карстология (ЕЛК) в НИГТГ-БАН започна разработване на специализирана образователна стратегия ProKARSTerra-Edu и през 2013 г. лансира идеята за обявяване на Международна

година на карста (International Year of Karst). Тя беше обсъждана на международни научни форуми, а впоследствие развита и реализирана от Международния съюз по спелеология (International Speleological Union, UIS) като Международна година на пещерите и карста (International Year of Caves and Karst, IYCK`2021). Провежда се под мотото „Проучи, разбери и съхрани“ („Explore, Understand and Protect“) и включва редица събития и инициативи с образователно и развлекателно съдържание, които имат за цел да повишат глобалната осведоменост за карста и пещерите. В Международната година вече се включиха 231 национални и международни партньорски организации от 49 държави. Те са инициатори на повече от 300 събития по целия свят. НИГТГ-БАН участва с Международния конкурс „Карст под защита – дар за поколенията“, който се организира от ЕЛК в партньорство с Фондация Център по карстология „Владимир Попов“.

Предвид пандемията от COVID-19 и ограниченията за провеждане на публични събития, Международната година ще продължи през и през 2022 г., когато във Франция ще се проведе отложения XVIII Международен конгрес по спелеология на UIS.

Източник: Сайт на БГА



Иширкови дни през 2021 г.

Богата бе програмата на превърналите се вече в традиционни за организиране и провеждане от БГД т. нар. „Иширкови дни“, обхващащи дните от 5 април (рожденната дата на акад. Иширков) до 22 април (Денят на Земята).

1. Виртуална среща с пътешественика С. Идакиев

На 19 март 2021 г. журналистът, пътешественик, автор и водещ Симеон Идакиев разходи виртуално зрителите по света и всичко в него. Събитието на Българското географско дружество бе организирано в партньорство с Геолого-географски факултет на Софийски университет „Св. Климент Охридски“, Национален институт по геофизика, геодезия и география при Българска академия на науките (НИГГГ-БАН) и Географ БГ и бе първото събитие в рамките на „Иширкови дни“ за 2021 г.


Датата и гостът не бяха избрани случайно, уточни модераторът на събитието проф. Стоян Недков (научен секретар на НИГГГ-БАН и председател на БГД в периода 2014-2018 г.). Преди 123 години (на 19 март 1898 г.), Анастас Иширков изнася първата академична лекция по география в Софийския университет „Св. Климент Охридски“, а г-н Симеон Идакиев е почетен член на Дружеството, носител на орден „Св. св. Кирил и Методий“ I степен, автор на множество публикации, книги, филми и голям приятел на географията.

Увлекателното околосветско пътешествие събра общо над 130 български зрители от страната и чужбина в онлайн платформата Zoom и социалната мрежа Facebook, откъдето събитието се предаваше на живо. Десетките поздравителни коментари и благодарности от публиката за специалното събитие, с което почетохме просветителското дело на първия български географ, са вдъхновение да организираме още подобни географски срещи.



Българско географско дружество е
на живо в момента.
11 мин •

Виртуална среща с пътешественика Симеон Идакиев по повод 123 г. от провеждането на първата лекция по география в България



2. Почтане паметта на акад. Анастас Иширков (05.04.1868 - 06.04.1937)

На 5 април - рожденният ден на акад. Анастас Иширков, цветя на паметника му в Геолого-географския факултет на СУ „Св. Климент Охридски“ поднесе декана на факултета доц. Климент Найденов.



3. Вечер на географията - GeoNight2021

Българското географско дружество, Националният институт по геофизика, геодезия и география към БАН и Геолого-географски факултет на СУ „Св. Климент Охридски“ организираха отбелязването на V-то издание на международната географска нощ „GeoNight2021“! Събитието се проведе на 9 април от 17:00 ч. с излъчване на живо в официалната страница на Българското географско дружество във Фейсбук: <https://www.facebook.com/geography.bg>. Събитието бе разделено на 3 основни панела:

- Презентации на учени
- Въпроси и отговори за науката
- Конкурс за нощна географска снимка



Вечерта на географията бе открита с приветствия на чл. кор. проф. дн Николай Милошев - директор на НИГГГ-БАН и от доц. г-р Климент Найденов - декан на ГГФ на СУ и председател на УС на БГД.

В първия панел на събитието бяха представени 10 презентации на научно-популярна тематика, които предизвикаха нескрития интерес на малки и големи зрители. Учените от БАН съумяха да обяснят сложни природни процеси на достъпен език, както и да разкажат и покажат по атрактивен начин спецификите на научно-изследователската работа. Най-голям интерес предизвикаха разказите на доц. Цветан Коцев и колектив за предизвикателствата им по време на работа на терен.

Акцент в програмата бяха презентациите на геофизици, геодезисти, сеизмолози и географи от НИГГГ-БАН. Повечето заглавия бяха формулирани под формата на въпроси с практическа насоченост на отговорите като: „Как да използваме устойчиво природното наследство на България?“, „Замърсяване на въздуха и какво трябва да знаем за него?“, „Как да се предпазим от слънчево изгаряне?“, „Земетресенията – Какво знаем за тях?“.

Във втория панел на събитието бе проведена дискусия, по време на която се даде възможност на зрителите да задават своите въпроси към презентаторите.

Третият панел на събитието бе посветен на обявяване на резултатите от конкурса за Нощна снимка на географска тематика. Резултатите бяха обявени от Христина Проданова, член на комисията по оценка (Стоян Недков, Марияна Николова, Георги Железов). Регламентът по оценяване включваше два компонента: - 1. оценка от журито по 10-степенна скала и 2. оценка от публиката чрез харесване на снимките в албумите във Фейсбук страницата на дружеството. Крайният резултат се получава средноаритметично от двете компоненти след приравняване на лайковете по 10-степенната скала.

Оценени бяха общо 29 снимки от 16 участници в категория „Ученици“ (до 18-годишни) и 73 снимки от 31 участници в категория „Възрастни“. Наградени бяха 6 души в двете категории:

- в категория „Ученици“ III място спечели Веселина Иванова със „Звездите танцуват“, II място спечели Калоян Ботев с „Лион“, а I място спечели Натали Димитрова с „Магическо приключение край река Дунав“;
- в категория „Възрастни“ III място спечели Блага Христова с „Вълшебна приказка“, II място печели Иван Пагарев с „Космически посетител над средновековният параклис Свети Йоан Летни“, а първото място отиде при Кристиан Кирилов с „Нощна палитра от Старата столица“.

За пръв път GeoNight е проведено като национално събитие във Франция през 2017 г. по идея на Френския национален комитет по география – CNFG (French National Geographical Committee). От 2018 г. събитието се провежда в Европа и по целия свят благодарение на EUGEO и Международният географски съюз – IGU (International Geographical Union).

Линк към официалния сайт на GeoNight: <https://www.geonight.net/>
Линк към страницата със събития за България: <https://www.geonight.net/category/bulgaria/>

Линк към българското събитие във Фейсбук: <https://www.facebook.com/events/147845383881220>

GeoNight 2021
в България

9 април

17:00 Начало

17:00-17:10 Откриване на събитието

Приветствие от чл.-кор. проф. дн Николай Милошев /
Greetings from Corresp. Member prof. Dsc Nikolay Miloshev
– Директор на Национален институт по геофизика, геодезия и география при Българска академия на науките (НИГГГ-БАН) / Director of the National Institute of Geophysics, Geodesy and Geography – Bulgarian Academy of Sciences (NIGGG-BAS)

Приветствие от доц. Климент Найденов /
Greetings from assoc. prof. Kliment Naidenov
– Председател на Управителния съвет на Българското географско дружество (БГД) / Chair of the Executive Committee of the Bulgarian Geographical Society (BGS)

17:10-18:50 **Панел 1. Презентации**

Какво правят географите? Няколко истории за географски изследвания / What do geo-graphers do? Several stories for geographical studies
– Доц. Цветан Коцев, проф. Зоя Матеева, доц. Емил Гачев, доц. Мариан Върбанов, гл. ас. Велимира Стоянова, Десислава Христова / Assoc. prof. Tsvetan Kotsev, prof. Zoya Mateeva, assoc. prof. Emil Gachev, assoc. prof. Marian Varbanov, assist. prof. Velimira Stoyanova, PhD student Desislava Hristova

Как да използваме устойчиво природното наследство на България? / Can we achieve sustainable use of the Bulgarian natural heritage?
– Проф. Стоян Недков, проф. Марияна Николова, доц. Биляна Борисова, Раденка Митова, Десислава Христова, Христина Проданова, Иво Ихтимански, Лидия Семержджиева / Prof. Stoyan Nedkov, prof. Mariyana Nikolova, assoc. prof. Bilyana Borisova, Radenka Mitova, Desislava Hristova, Hristina Prodanova, Ivo Ihtimanski, Lidiya Semerdzhieva


Връзка на пространственото разпределение на тежките метали в почвата с морфологията на замърсените заливни тераси (ТОПОМЕТ) / Relationship of the spatial distribution of heavy metals in the soil with the morphology of the polluted flood terraces (TOPOMET)
– Д-р Велимира Стоянова, доц. Георги Железов, доц. Цветан Коцев, доц. Емилия Черкезова / Dr. Velimira Stoyanova, assoc. prof. Georgi Zhelzov, assoc. prof. Tsvetan Kotsev, assoc. prof. Elimia Tcherkezova

GeoNight2021 в България
9 април

Какво правят географите? Няколко истории за географски изследвания

Цветан Коцев, Зоя Матеева, Емил Гачев, Мариан Върбанов, Велимира Стоянова, Десислава Христова

zoom



4. Представяне на Сборник с доклади от студентска сесия към Международна географска конференция “Geo Decade 2020-2030”



На 15 април Българското географско дружество (БГД) и Факултетен студентски съвет към Геолого-географски факултет (ФСС-ГГФ) представиха „Сборник доклади от Студентска сесия към Международна географска конференция “Geo Decade 2020-2030“. Представянето на сборника бе направено от двамата редактори – ас. Христина Проданова от Национален институт по геофизика, геодезия и география към Българска академия на науките (НИГГГ-БАН), която е и отговорник за издателската и публикационна дейност на БГД и Елисавета Стоев, председател на Факултетен студентски съвет към Геолого-географски факултет, студент 4 курс в специалност „Регионално развитие и политика“. Събитието се проведе чрез видео разговор в Zoom.

Почетен гост бе доц. Климент Наїденов, декан на Геолого-географски факултет към Софийски университет „Св. Климент Охридски“ и Председател на Управителния съвет на БГД. Той приветства младите автори и ги окуражи за бъдещото им развитие като добави, че са добре дошли на предстоящата в края на месец септември ежегодна конференция „География и регионално развитие“ на фондация „ЛОПС“ в Созопол.

Редакторите на сборника представиха цялостния процес по съставяне на изданието. От хронологията на процеса стана ясно, че рецензирането, редактирането и странирането на

статии е отнело малко над 2 месеца, като паралелно с това е работено по създаването на цялостната визия на корицата и съдържанието. Сборникът съдържа 9 публикации на общо 14 студенти от Софийски университет „Св. Климент Охридски“, Великотърновски университет „Св. св. Кирил и Методий“ и Шуменски университет „Епископ Константин Преславски“. Публикациите са с различен характер – обзорна, оригинално научно изследване и методическа разработка. Най-голям брой са обзорните статии, общо 5. Статии засягат въпроси на различна тематика: физическата география, социално-икономическа география, регионално развитие, туризъм и методика на обучението по география. Сборникът е в обем от 96 стр., формат А5 и притежава уникален номер за книга – ISBN 978-619-90446-3-6 (мека подвързия) и ISBN 978-619-90446-4-3 (pdf).

На представянето присъстваха част от студентите – автори на статии в сборника, които използваха възможността да благодарят на своите преподаватели и научни ръководители, които са им помогнали при разработването на статиите. Християн Торлозов и Виктория Тодорова от ВТУ „Св. св. Кирил и Методий“ благодариха на гл. ас. Мария Петрова, а Елица Стоянова и Елисавета Стоев от СУ „Св. Климент Охридски“ благодариха на гл. ас. Калоян Цветков и ас. Антонина Атанасова.

Своите поздравления за издаването на студентския сборник изказа и проф. Стоян Недков, научен секретар на НИГГГ-БАН. Той отбеляза, че редакторите на сборника са изпълнили задачата си по най-добрия възможен начин и изказа надежда за осъществяването на бъдещи успешни дейности между студенти и учени. Представянето завърши с групова снимка за спомен от събитието.

Сборникът с доклади от студентската сесия към IGC “Geo Decade 2020-2030” е първото подобно издание в България – изцяло на географска тематика и с автори студенти. Достъпен е онлайн с отворен достъп на страницата на Българското географско дружество в раздел „Публикации“, подменю „Книги“: <http://geography.bg/publication/books/item/319-proceedings-student-session>.

5. Уебинар по случай Деня на Земята и в памет на акад. Тодор Николов - 22.04.2021 г.

На 22.04.2021 г. (четвъртък) от 14:00 ч. се проведе уебинар в Zoom по случай Деня на Земята и в памет на академик Тодор Николов с модератори проф. Боян Кулов и гл. ас. Велимира Стоянова. Събитието откриха директорът на НИГГГ-БАН и деканът на ГГФ - СУ.

Организатори на събитието бяха Българското географско дружество, Националният институт по геофизика, геодезия и география – БАН, Геолого-географски факултет – СУ „Св. Климент Охридски“ и ННП „Околна среда и намаляване на риска от неблагоприятни явления и природни бедствия“ 2019-2023 – РП.І.8. Оценка на опасността от неблагоприятни/катастрофални атмосферни и хидросферни явления, РП.ІІ.1. Създаване на единна геоинформационна среда и РП.ІІ.3 Публично представяне и комуникация на получените научни резултати в обществото (поетапно и след края на програмата).

Акценти от програмата за Уебинара бяха презентация за живота и делото на акад. Николов, както и презентации с резултати от научно-изследователската работа на екипите по проекта върху въпроси касаещи изменението на климата, защитата от наводнения, разработване на единна база данни и оценка на сградния фонд във връзка с уязвимостта и риска за населението. Повече информация на: <https://nnpos.wordpress.com/> и <http://geography.bg/>



Четири медала за България на 17-та Международна олимпиада по география (iGeo)

Международната олимпиада по география се провежда онлайн между 11 и 15 август с участието на 180 ученици от 46 държави. Българският национален отбор в състав: Теодор Костов (МГ „Д-р Петър Берон“, гр. Варна, 12 клас, с учител Димитрина Докимова), Антонио Георгиев (ПМГ „Акад. С. Корольов“, гр. Благоевград, 12 клас с учител Ваня Стоева), Даниел Димитров (МГ „Д-р Петър Берон“, гр. Варна, 10 клас с учител Димитрина Докимова) и Атанас Иванов (НПМГ „Акад. Л. Чакалов“ гр. София, 10 клас с учител Василка Йорданова) и в двете класирания - по точки и по медали - завоюваха престижното 6-то място. Това е най-големият успех, който България е постигнала на международната олимпиада по география.

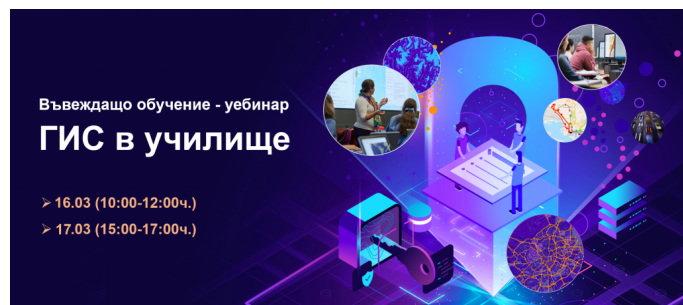
За първи път и четиримата ни участници завоюват медали: Теодор Костов - златен медал, Антонио Георгиев и Даниел Димитров - сребърни медали, Атанас Иванов - бронзов медал. Поздравяваме нашите медалисти и техните учители!

Съставът на българския национален отбор беше определен сред 14 ученици (сн. 2) класирани на първите седем места в двете състезателни групи 10 клас и 11-12 клас на националния кръг на олимпиадата по география и икономика, подготвен, организиран и осъществен от Националната комисия с председател доц. д-р Емилия Патарчанова и с подкрепата на главен експерт г-жа Гергана Иванова от МОН.

Автор: Е.Патарчанова



Въвеждащо обучение по програма „ГИС в училище“



Във връзка със стартирането на програмата за достъп до ГИС софтуер в училищата, Софийски университет „Св. Климент Охридски“ и Есри България организираха безплатно въвеждащо обучение – уебинар, предназначен да представи ползите от използване на географски информационни системи (ГИС) в учебния процес и да отговори на множеството въпроси

свързани с обучението за учители, готови за използване онлайн учебни ресурси, достъп до софтуера, администрирането му и много др. Въвеждащото обучение бе полезно, както за учителите и директорите, така и за експерти от РУО и МОН.

Уебинарът се провежда на две дати – 16-ти и 17-ти март 2021 година, с едно и също съдържание.

„ГИС в училище“ е инициатива на Есри България, реализирана в училищата в България съвместно с Министерството на образованието и науката. Тя цели да бъде осигурен достъп до ГИС софтуер за учебни цели на българските училища, така че обучението у нас да отговаря на съвременните очаквания на учениците, технологичните им способности и потребностите на цифровото общество. Повече информация ще откриете на сайта: <https://teach-with-gis-bulgaria-esribulgaria.hub.arcgis.com/> Източник: Сайт на БГА

Първи национален образователен конкурс „Дигитални истории от училището и университета“ от Есри България

По повод Световния ден на Географските информационни системи (ГИС), Есри България в партньорство с Министерство на образованието и науката и водещи образователни организации, обявиха Национален образователен конкурс за истории с дигитални карти под надслов „Дигитални истории от училището и университета“. Конкурсът се провежда в три категории: учители, ученици и студенти и докторанти, като трябва да представят вдъхновяваща история, урок или

интересна тема по нов, увлекателен начин с универсалния език на интерактивните карти (StoryMaps).

Победителите в категория „Учители“ са: Нора Балканска, Катерина Попова, Стефан Петров. Победителите в категория „Ученици“ са: Даниел Димитров, Деян Пенков, Ивайло Къртев. Победителите в категория „Студенти и докторанти“ са: Анжела Петрова, Надя Петкова, Виктор Големинков.

Автор: Е.Стоянова

Изложба „130 години от рождението на професор Иван Батаклиев“

В периода 21 януари – 26 февруари 2021 г. в централната сграда на Регионален исторически музей – Пазарджик бе експонирана изложба, посветена на 130 години от рождението на професор Иван Батаклиев (24 януари 1891 г.). В изложбата бяха подредени новопостъпили във фонда на РИМ – Пазарджик материали, свързани с живота и научната дейност на проф. Батаклиев – снимки, вещи и документи, дарени на музея от наследниците му. Представени бяха оригинални документи – ръкописи на статии, отпечатъци и рецензии, кореспонденция

с български и чуждестранни учени, покани и акредитации за участие в международни научни конференции – в Лондон, Амстердам, Виена, Берлин, Варшава, както и за участие на проф. Батаклиев в организирания през 1937 г. Международен конгрес на славянските дружества в София.

Изложбата бе експонирана във фоайето на музея, в пряка логическа връзка с помещения в две витрини към, посветен на големия учен и представящ по-важните негови трудове.

Източник: РИМ Пазарджик

Фотоконкурс „Любим географски спомен“ ФСС към ГГФ

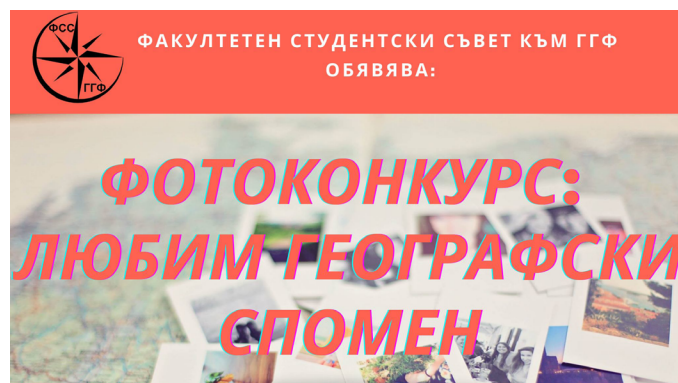
През месец март 2021 година Факултетния студентски съвет на Геолого-географски факултет организира фотоконкурс под надслов „Любим географски спомен“.

Условията за участие бяха следните – участниците да са студенти на Геолого-географски факултет на Софийския университет; да се изпрати снимка, която е придружена от кратко описание, маркиращо мястото, ситуацията и историята на снимката. Крайната дата за изпращане на снимките бе 18-и март 2021 г., а обявяването на победителите – 29-и март 2021 г. Наградите във фотоконкурса бяха две – награда на журито и награда на публиката, като членове на журито бяха: председателят на Българското географско дружество и декан на Геолого-географски факултет на Софийския университет – проф. д-р Климент Найденов,

заместник-деканът по „Международна и проектна дейност“ в Геолого-географския факултет – доц. д-р Биляна Борисова, и фотографът Магдалена Янчева. Първата награда на журито бе спечелена от Славяна Кръстева, специалност „Туризъм“, със заглавие на снимката „Моето любимо кътче в България“. Наградата на публиката бе спечелена от Даниел Огнянов, специалност „Туризъм“, със заглавие на снимката „Полет с мечти“, която събра цели 512 харесвания във фейсбук страницата на Факултетния студентски съвет на ГГФ.

Подробности около фотоконкурса, както и други изминали и предстоящи събития, може да откриете на [страницата „Факултетен студентски съвет на ГГФ, СУ“](#).

Автор: Е. Стоянова



Колежен куиз на ГГФ, vol. 4

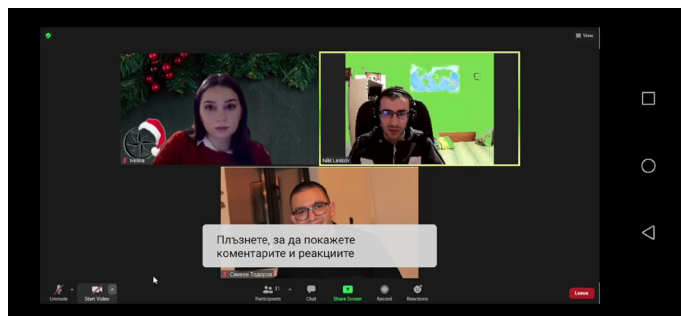
На 16 декември 2021 г. се проведе четвъртият Колежен куиз, организиран от Факултетния студентски съвет на Геолого-географския факултет в Софийския университет. Куизът бе проведен в онлайн среда и осъществен със съдействието на ръководството на Геолого-географския факултет, Географ БГ и Българското географско дружество. Участие в него взеха 12 отбора, като представителите от всеки отбор бяха студенти от няколко факултета в Алма Матер. Събитието бе открито от декана на Геолого-географски факултет и председател на Българското географско дружество проф. д-р Климент Найденов.

Въпросите в Колежния куиз бяха от различни науки и сфери на живота като география, история, спорт и други. Наградите за призовите места са – книгата „До последната минута“, лично подписан от неговия автор – доц. Георги Бърдаров, носител на наградата за литература на Европейския съюз, книгата „10 неразказани истории на света“ от гл. ас. Димитър Желев, списание „National Geographic“, сувенири от

Българското географско дружество.

На трето място се класира отборът „Фантастичната четворка“. На второ място се класира отборът „The Explorers“, а големите победители в куиза са отбор „1600“. Повече информация за предстоящи събития на Факултетен студентски съвет на Геолого-географски факултет може да откриете на страницата им във Facebook.

Автор: Е. Стоянова



Български географски онлайн фестивал 2021

През 2021 г. Българското географско дружество и Географ БГ организираха онлайн формат на превърналия се в традиция ежегоден географски фестивал. В условията на пандемия през 2020 г. се наложи отменяне на планираното във Велико Търново шесто издание на Българския географски фестивал. На 19 и 20 юни 2021 г. Българският географски фестивал осъществи шестото си издание, което беше изцяло в онлайн среда. Развитието на технологиите позволи да поддържаеме географския дух въпреки трудностите на времето и да съхраним ентузиазма на географската общност в България до по-добри времена, когато ще успеем да възстановим фестивала в класическия му вид.

В рамките на фестивала се проведе редица научни и научно-популярни презентации, популяризиращи географията сред обществото. Събитията са съхранени и достъпни в онлайн среда: [събития от 19 юни 2021 г.](#) и [събития от 20 юни 2021 г.](#) Индивидуалното ученическо състезание

„Разходка с изненади“ се проведе за пръв път в онлайн режим, но въпреки всичко запази своята атрактивност и предизвика голям интерес. [Победителите](#) бяха разпределени във възрастови групи по класове. В традиция се превърна и [студентският куиз](#), в който участници от различни университети премериха своите познания. Част от фестивала станаха и организирани [национални географски конкурси](#) за учители, ученици, студенти и любители на географията.

Автор: Д. Желев



Географско участие на Софийския фестивал на науката през 2021 г.

XI Софийски фестивал на науката се проведе на 15 и 16 май 2021 г. в София Тех Парк и на 17 и 18 май 2021 г. в онлайн среда. Събитието се организира от Британски съвет България в партньорство с държавни институции, научни организации и компании. Мисията на фестивала е да популяризира достиженията на науката сред обществото и най-вече сред децата.

За поредна година партньори на фестивала бяха Българското географско дружество и Географ БГ, които участваха със свой общ демонстрационен щанд за деца и възрастни. Геолого-географският факултет на СУ „Св. Климент Охридски“ и Националният институт по геофизика, геодезия и география при Българската академия на науките също бяха представени с демонстрационни щандове, с което подпомогнаха по-доброто онагледяване на науките за Земята в рамките на фестивала. В сценарната програма на фестивала място намериха две събития (научно-популярни презентации), проведени от д-р Димитър Желев: „Антропоцен“ и „Животните, за които не сме чували“.

Автор: Д. Желев



Демонстрация по проекта Топомет пред ученици в Лом


На 4-ти октомври 2021 г. доц. д-р Георги Железов от Национален институт по геофизика, геодезия и география – БАН и член на УС на Българско географско дружество, съвместно с проф. д-р Алексей Бендерев от Геологически институт – БАН представиха пред ученици и старши учител по биология Румяна Цветева от Профилирана гимназия „Найден Геров“ гр. Лом дейността и резултатите по проект „Връзка на пространственото разпределение на тежките метали в почвата с морфологията на замърсени заливни речни тераси (ТОПОМЕТ)“.

Фокусът на работа и дискусии беше поставен върху проблемите на региона, изследвани в проекта – Арчаро-Орсойската низина и долините на реките Лом и Огоста. Учените проведоха публична демонстрация на брега на река Дунав, където учениците имаха възможност за практическа

работа. Те извършиха пробонабиране и химичен анализ на вода от реката.

Доц. д-р Георги Железов и проф. д-р Алексей Бендерев се срещнаха и с директора на ПГ „Найден Геров“ – г-жа Румяна Здравкова и дариха на училищната библиотека книги, карти и информационни материали.

Автор: Г. Железов



Георги Бърдаров – носител на Европейската награда за литература

Доц. д-р Георги Бърдаров, заместник-декан на Геолого-географски факултет и член на Управителния съвет на БГД, бе отличен с Европейска награда за литература European Union Prize for Literature за 2021 г. с романа си “Absolvo te” на престижна арт церемония в Брюксел. Наградата бе връчена лично от българския еврокомисар Мария Габриел, която откри церемонията с цитат от романа.

Това е признание за България, автора и книгата. Съдбовно е, че в момент на невиджано в последните години напрежение в ивицата Газа, романът на Бърдаров, който търси изход от арабо-израелския конфликт, е българският победител на този престижен форум!

Източник: сайт на БГД



5. Какви географски заглавия бяха издадени през 2021 г.?

периодика

“Journal of the Bulgarian Geographical Society” - бр. 44 и 45




Е-списание „Географ“ - бр.5, 2020-2021г.



„Проблеми на географията“ - книга 1 и 2




Годишник на СУ, ГГФ, кн. 2 География, том 112



„Океанска приказка“ – Владимир Караджов




„Антропогенни туристически ресурси на България“ – Ваня Василева, Дора Кабакчиева, Севджан Сабриева




„Медицинската география - постижения и надежди“ – Нели Веселинова



„Биогеография и природен капитал на България“ – Асен Асенов



„Уранодобивът в поречието на река Места, последици върху околната среда и здравето на човека“ – Надежда Николова



„География на международния туризъм“ – Ваня Василева



Общо събрание на Българското географско дружество

На 22.01.2021г. се проведе общото събрание на Българското географско дружество. На събранието бяха поканени всички членове на дружеството, което се проведе в една от залите на Геолого-географския факултет на Софийския университет. Обсъдени бяха различни въпроси свързани с дружеството, като беше направен отчет за дейността на управителния съвет както и финансов отчет за периода от декември 2019 – декември 2020 г.

Източник: сайта на БГД

НПО Портал: БГД и обществената значимост на географията


На 19 март 2021 г. Порталът за неправителствени организации публикува обзорен материал за Българското географско дружество и неговата над 100-годишна дейност. В материала са поместени ключовите направления, по които екипът на БГД работи днес, а именно: организационна, издателска, публикационна и образователна дейности, отразяващи динамичните, модерни и високотехнологични аспекти на науката. Материалът е достъпен в сайтовете на БГД и НПО портал.

Източник: сайта на БГД

„Известия на Българското географско дружество“ с нова визия, уебсайт, два публикувани броя на английски език и пълна колекция сканирани броеве от 1933 г. до днес

Най-старото географско списание у нас – „Известия на Българското географско дружество“ направи голяма крачка в своето технологично, научно и международно развитие! От месец януари 2021 г. списанието се публикува в собствен уебсайт в платформата ARPHA. Тази промяна е резултат от дълго планирана и развивана концепция за цялостното развитие на списанието, целяща повишаване качеството на научната продукция, осигуряване на международна разпознаваемост и индексирание в световните бази данни. Обновени бяха дизайнът на корицата и началните страници на статиите, осъвременено и отново въведено в употреба бе логото на списанието от периода 1965-1993 г. Художник на цялостната визия на списанието е Христина Проданова. Главен редактор на списанието е Джон Пикълс – професор по икономическа география в Северна Каролина, САЩ. Заместник-главни редактори са Стоян Негков от Националния институт по геофизика, геодезия и география при БАН и Климент Найденов – декан на Геолого-географския факултет при Софийски университет „Св. Климент Охридски“ и председател на БГД. Управляващ редактор на списанието е Христина Проданова от НИГГГ-БАН. В състава на научните редактори се включват различни учени от страната и международно признати имена от САЩ, Германия, Турция, Великобритания, Португалия и др.

В последния брой на български език (том 43 от 2020 г.) главните редактори направиха ретроспективен анализ на списанието от създаването му до 2020 г. и набелязаха проблемните места в публикационния процес на географската общност, нуждаещи се от прилагането на нов подход и висок професионализъм за постигането на международно ниво.



На 31.05.2021 г. бе публикувана първата статия в новия [уебсайт на списанието](#). В нея членовете на редакционния борд очертаха новите визия и перспективи за развитие на списанието, чрез посочване на фокуса, пространствения и



тематичен обхват, и типовете научни публикации, които ще се приемат за разглеждане от научните редактори.

За половин година от юни до декември списанието успя да публикува общо 20 научни публикации, в два броя - 44 и 45, от които 2 редакционни статии, 1 кратко съобщение, 1 рецензионно есе и 16 оригинални научни статии. В брой 44 участват международни автори от Испания, САЩ, Словакия и Сърбия. Брой 45 е специално издание по проекта Изграждане и развитие на ЦВП „Наследство БГ“ и представя резултати от научния екип на НИГГГ-БАН, ИГ-БАН и СУ върху въпросите за природното наследство, екосистемните услуги и туризма.

Във връзка с мигрирането на списанието към нов уебсайт всички броеве за периода 1933-2020 г. бяха сканирани и качени [онлайн в сайта на БГД](#). Всяка статия в рамките на един брой има собствена страница в сайта със следните метаданни: заглавие, имена на авторите, резюме и ключови думи – на български и на чужд език, на който е публикуван материала в оригинал. Пълният текст на всяка статия е качен като .pdf. Безценна бе работата на всички стажанти и сътрудници на БГД в процеса. Изказваме нашата безкрайна благодарност към: Гергана Методиева, Ваня Стойчева, Пламена Василева, Павел Георгиев, Кристиан Василев и Велимира Стоянова. Вярваме, че статиите ще бъдат полезни на всички географи, за намирането на подходящи материали за техните курсови, дипломни и научно-изследователски проекти.

Автор: Хр. Проданова

Българското географско дружество отличи млади географи (за 24 май)

Българското географско дружество отличи 153 ученици от 62 учебни заведения на цялата страна за отлично представяне олимпиади и състезания по география през годината. Поводът бе 24 май 2021 г. - Ден на светите братя Кирил и Методий, на българската азбука, просвета и култура и на славянската книжовност.

Инициативата е част от програмата на дружеството за работа с училища и цели стимулиране на интереса към географското образование в основните, средните и висшите учебни заведения. Инициативата ще бъде продължена и през 2022 г., като ще се процедира по аналогичен начин – учители и родители ще имат възможност да номинират своите ученици и деца за постигнати високи резултати на географски олимпиади и състезания.

Автор: Д. Желев



Образователен курс „Практически умения за разработване на научна статия“

В рамките на тази година се проведеха две издания на образователния курс „Практически умения за разработване на научна статия“ с лектор Стоян Негков и асистент Христина Проданова. Участници в курса бяха докторанти и млади учени от Националния институт по геофизика, геодезия и география при Българска академия на науките (НИГГГ-БАН), СУ „Св. Климент Охридски“ и ВТУ „Св. св. Кирил и Методий“. По време на курса участниците усвоиха основните принципи на публикационния процес и придобиха практически умения за писане на научна статия на международно ниво като разработиха структура и съдържание за своя собствена бъдеща публикация.

Провеждането на курса е част от цялостната концепция на дружеството за усилено развитие на географията и повишаване качеството на научните статии у нас в съответствие с поставените цели за географско десетилетие (Geo Decade 2020-2030).

Курсът се провежда в два тематични модула. Първият включва основните положения в научната публикационна дейност: практическите стъпки в научния процес, световната система за публикуване, видовете публикации и техните особености, принципът на работа на научните списания, процесът на научно рецензиране. Вторият модул включва детайлна теоретична информация и практически упражнения върху: структурата и елементите на научната статия, етапите, през които преминава разработката на всеки от тях.

Стоян Негков има богат опит в публикационния процес като автор, рецензент и редактор на научни статии в реномирани международни издателства, сред които Elsevier и MDPI. Той участва в редакционните колегии на списанията One Ecosystem и Plos One, рецензирал е статии за списанията от базите данни на Web of Science и Scopus, сред които Natural Hazards, Arabian Journal for Science and Engineering и Regional Environmental Change на издателство Springer Nature. Христина Проданова от своя страна има профилирано образование по изобразително изкуство (Илюстрация, дизайн и оформление на книгата), 3-годишен опит като технически и управляващ

редактор на списание. Рецензирала е статии за One Ecosystem и е била редактор на тематични сборници от научни конференции. И двамата са членове на редакционния борд на списанието „Известия на БГД“ (Journal of the Bulgarian Geographical Society).

Част от курсистите споделят:

„Структурата на курса, както и съдържанието му са списани и много информативни. ... курсът е полезен не само за докторантите, а и за по-израсналите в йерархията.“

„За кратко време получих основни знания по темата, което иначе щеше да отнеме години. Разработен е на високо ниво и през цялото време се усещаше високата ангажираност на организаторите към процеса на обучение.“

„Благодаря ви, че споделяте с нас вашето знание и ни полагате да станем по-добри в работата си!“

За въпроси и заявки за участие в образователния курс „Практически умения за разработване на научна статия“, можете да се свържете с преподавателите.

Автор: Хр. Проданова

„Практически умения за разработване на научна статия“



Образователен курс



Българското географско дружество издаде първия студентски сборник с доклади в България

Българското географско дружество публикува първия студентски сборник с доклади от географска научна конференция у нас. Сборникът съдържа 9 публикации на студенти по география от Великотърновски, Софийски и Шуменски университет. Включените доклади са изнесени от студенти на международната географска конференция Geo Decade 2020-2030, състояла се онлайн в периода 24 – 26 ноември 2020 г. На 15 април 2021 г. бе представен от редакторите му Христина Проданова и Елисавета Стоев пред географската общност чрез видео разговор в Zoom. Сборникът има валидни ISBN и е наличен онлайн със свободен достъп за изпозване в [сайта на Българското географско дружество](#). Предстои неговото отпечатване на хартия.

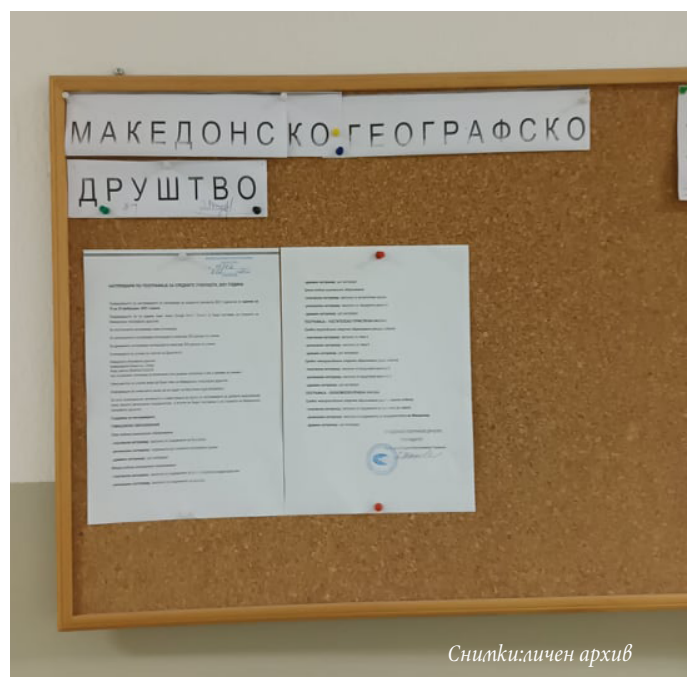
Източник: Сайт на БГД



Среща между представители на БГД и Македонското географско дружество

На 30 и 31 август 2021 година в Скопие, Македония, бе проведена среща между университетският преподавател в Геолого-географски факултет на Софийския университет и отговорник ресор „Международни дейности“ към Изпълнителното бюро на БГД, гл. ас. д-р Калоян Цветков, и няколко университетски преподаватели от Скопски университет „Св. св. Кирил и Методий“, сред които бе и председателката на Македонското географско дружество (Македонско Географско Дружество) – проф. д-р Биляна Апостоловска Тошевска. Представителите на двете дружества са обсъдили възможности за сътрудничество между МГД и БГД.

Автор: К. Цветков



В Българското географско дружество започнаха стажанти по проект „Студентски практики – Фаза 2“ на МОН

Българското географско дружество нае 6 души стажанти по програма „Студентски практики – Фаза 2“ на МОН. Стажантите са студенти по География и Геопространствени системи и технологии - бакалаври от 1 до 3 курс и магистри на СУ „Св. Климент Охридски“ и ЮЗУ „Неофит Рилски“. Те подпомагат научната и изследователската, научно-популярната, публикационната и организационната дейност

на дружеството, и имат възможността не само да натрупат нови практически умения, но и да развият уменията си за комуникация и работа в екип чрез извършването на специфични задачи. Първите стажанти стартираха на 13. декември, а техни ментори са Христина Проданова и Десислава Христова.

Автор: Хр. Проданова

Международен конкурс „Карст под защита - дар за поколенията“

Конкурсът е българска инициатива (2005 г.). Организира се от Експерименталната лаборатория по карстология в Националния институт по геофизика, геодезия и география – БАН, в партньорство с Фондация Център по карстология „Владимир Попов“. В проведените досега четири конкурса се включиха участници от 20 държави. Петият конкурс е в подкрепа на Международната година на пещерите и карста (International Year of Caves and Karst, IYCK 2021) и е включен в нейната програма.

Конкурсът е отворен за всички, които проявяват интерес към уникалния природен феномен карст: ученици и учители,

студенти и преподаватели, изследователи, пещерници, природолюбители (без възрастови ограничения). Петият конкурс се провежда в 18 рубрики за 5 категории участници и предлага широко поле за изява на умения и иновации. Конкурсните творби ще бъдат оценявани от международно жури. Носителят на Голямата награда за най-оригинално постижение ще получи покана за специализирана екскурзия до забележителни карстови обекти в България.

Крайният срок за участие е 29 април 2022 г.

За повече информация може да [намерите в сайта](#).

Източник: Сайт на БГД

Национална конференция на Българското географско дружество „Geo Decade 2020-2030“, 13-15 септември 2022

Установилата се традиция на БГД да провежда научни географски конференции на всеки две години продължава и през 2022 г. Тогава ще се проведе второто издание на конференция под мотото за географско десетилетие „Geo Decade 2020-

2030“. Домакин ще бъде Шуменският университет „Еп. Константин Преславски“. Повече информация очаквайте в началото на януари 2022 г.

Източник: БГД

8. В памет на...

Спасимир Пилев (1989-2021)

През 2021 г. се разделихме с един от членовете на Българското географско дружество и голям съмишленик на географската идея – Спасимир Пилев. Трудно могат да се опишат всички приноси на Спасимир в различни благородни начинания. Спасимир бе един от водещите редактори в българоезичната версия на Уикипедия и сродните ѝ проекти. Той е автор и редактор на няколко хиляди статии в нея. При партньорството на Уикипедия с Държавна агенция „Архиви“ той успя да дигитализира над 10 000 документа и изображения, като по този начин ги направи достъпни за широката аудитория. Важен е и приносът му в инициативата „Уики Ботевград – първият уикиград в България“, при която огромна част от културно-историческото наследство на града бе дигитализирана и споделена свободно в интернет.

Спасимир допринасяше и за различни каузи като „Инициатива Алабак“ (за популяризиране на екотуризма в едноименния родопски рид), опазването на лешоядите в България (организирано от БДЗП), организациите Географ БГ, Цифрова република, Share Bulgaria, вестник „Знаме“ и др. Автор е на десетки научни и научно-популярни публикации на географска тематика. Участва като презентатор в Европейска нощ на учените и Български географски фестивал. Доброволчеството за смислени каузи го правеше щастлив. Спасимир Пилев има принос и в географското образование на децата в България, тъй като неговата работа бе свързана с изработването на електронните ресурси за обучението по География и икономика на издателство „Клет“. Хоби на Спасимир бе колекционирането на пощенски картички от всички части на света. По време на Българския географски фестивал 2019 в Стара Загора направи атрактивна изложба с над 300 от тях.

Голяма е следата, която Спасимир Пилев остави, и трудно ще успеем да запълним празнините след него.

Спасимир е роден през 1989 г. в гр. Септември. Завършва специалност История и география в Геолого-географския факултет на СУ „Св. Климент Охридски“, а по-късно магистратура „Изменения на климата и управление на водите“ в същия университет.

Автор: Д. Желев



Спасимир в РЮА като представител на България в световната среща Wikimania 2018



Спасимир на брега на Преспанското езеро по време на септември на БГД



Част от изложбата на пощенски картички от целия свят - Български географски фестивал - Стара Загора 2019 г.

Стажантски програми в Германия за магистри и докторанти

Немската федерална фондация за околна среда (Deutsche Bundesstiftung Umwelt – DBU) набира стипендианти (магистри и докторанти) за изследователски и практически стажове в Германия. Тя е най-голямата екологична фондация в Европа, създадена през 1990 г. В Средна и Източна Европа, вкл. и България, DBU е активна с международната си стипендиантска програма. Основната цел на програмата е подобряване на екологичната ситуация в България и Германия чрез работа върху актуален екологичен проблем. Програмата осигурява стипендии за млади, наскоро завършили специалисти за работен стаж в Германия в областта на опазването на околната среда и природозащитата.

Кандидатурите се приемат до 5 март 2022 г. вкл. За повече информация посетете [сайта](#) или се обърнете към Ваня Рътарова – координатор на програмата за България (vratarova@yahoo.co.uk).

Ново списание на Шуменския университет

Списание „Карриери“ е продукт на Центъра за кариерно развитие на Шуменския университет „Епископ Константин Преславски“. Основната му цел е да дава гласност на научните постижения на изявени автори, свързани с тематичните направления. В него могат да публикуват и чужденстранни автори, защото се публикува на два езика. Извънреден тематичен брой ще излезе през април 2022 г., на тема „Пандемията от COVID-19 и пазара на труда. Пространствени и отраслови проблеми“. Може да се изпращат материали до 1 март 2022 г. на e-mail:journal_careers@shu.bg.

„Бюлетин на БГД“ се издава с цел разпространението на полезна информация сред географската общност на България. В него могат да се публикуват: новини за отминали или предстоящи събития; постижения на ученици, студенти, учени; съобщения за нови книги; обяви; покани за конференции, уъркшопи, лекции и др. Материали за публикуване изпращайте на адрес: gzhlezov@abv.bg

Редактор: доц. д-р Георги Железов
Техн. редактор и дизайн: Христина Проданова
Копирайтър: Елица Стоянова
Пом. техн. редактор: Гергана Живкова

Състав на Управителния съвет на БГД (мандат 2018-2022):

Председател: доц. д-р Климент Найденов
Зам.-председател: проф. д-р Марияна Николова
Членове: доц. д-р Георги Бърдаров
доц. д-р Георги Железов
д-р Димитър Атанасов
доц. д-р Димитър Симеонов
доц. д-р Стелиян Димитров
Секретар: Десислава Полеганова

Как да се свържи с БГД?

Адрес: гр. София 1504, район „Средец“, бул. Цар Освободител № 15, СУ „Св. Климент Охридски“, северно крило,
Геолого-географски факултет
Ел. поща: office.bgs@geography.bg
Уеб сайт: www.geography.bg

Стипендии

Deutsche Bundesstiftung Umwelt



Следдипломна квалификация в областта на околната среда

Имате желание да отидете в чужбина и да работите по приложна тема, свързана с околната среда?

Имате желание да научите немски език и да станете част от международна мрежа?

Тогава кандидатствайте за стипендия от DBU!

Повече информация можете да намерите на www.dbu.de/stipendien_international

Ние предлагаме

- стипендия за 6–12 месеца
- 1.250 Евро месечно
- интензивен курс по немски език в Германия
- семинари и други събития

Изисквания

- завършена магистратура
- може да сте настоящ докторант
- всички специалности са допустими



В България

Сроковете за кандидатстване са 5 март и 5 септември всяка година.

Лицето за контакт по програмата в България ще отговори с радост на всичките ви въпроси.

Ваня Рътарова
vratarova@yahoo.co.uk
+359 887 672 891

[f /BCDBU](https://www.facebook.com/BCDBU)



Deutsche Bundesstiftung Umwelt

Как да стана член на БГД?

Съгласно Чл.25. от Устава, членовете на Българското географско дружество биват редовни, асоциирани и почетни. Членове могат да бъдат физически и юридически лица, които споделят целите на Дружеството, задължават се да спазват Устава и вътрешните правила заплащат членски внос. Съгласно Чл.26 Членовете на Сдружението се приемат от Управителния съвет въз основа на подадено писмено заявление за членство. Заявленията за членство могат да се изпращат на адреса на Дружеството или на ел. адрес: office.bgs@geography.bg. Размерът на членския внос е както следва: за редовни членове, физически лица – 15 лв.; ученици и студенти - 5 лв.; юридически лица – 100 лв.; асоциирани членове – 30 лв. Членският внос може да се плаща по банков път или в брой.

Банкова сметка: УниКредит Булбанк
Адрес: София 1000, пл. „Света Неделя“ №7
BIC: UNCRBGSF IBAN: BG56UNCR70001521848843
Номер на сметка: 70001521848843

Клубове на БГД в страната:

- Благоевград, ЮЗУ „Неофит Рилски“
- Велико Търново, ВТУ „Св. св. Кирил и Методий“
- Шумен, ШУ „Еп. Константин Преславски“

